

# Een Vroeg-Middeleeuwse waterput in de Blekerij in Katwijk

Dick van der Kooy, Dik Parlevliet, 2005

	2005, Vroege Middeleeuwen
	De AWN (Dick van der Kooy, Dik Parlevliet en Leo den Hollander), heeft een waterput opgegraven in de Blekerij langs de Provinciale weg.
Vondsten	VM waterput, gedateerd 761 AD +/- 6 jaar (mededeling Frits Kleinhuis, met jaarringen van hout van de put). In de put: huttenleem, hertshoorn, stuk Romeinse dakpan, ijzererts en een leren kinderzooltje. Daarbuiten: Pingsdorf AW kogelpot.
Stratigr.	In een sloottalud, de top op circa 0 m NAP (water ca. -0,7 m NAP en maaiveld naast de sloot ca. +0,6m NAP)
Lokatie	88.974, 468.302
Nummers:	Archis: geen. PZH: geen nummer. De vondsten zijn bij de AWN en worden overgedragen aan de PZH in 2017. Archeologisch overzicht Parlevliet: R106.

Kort verslag in *Renus, Katwijk aan den Rijn-Blekerij/Provinciale weg*, D. van der Kooij, 2006-1 14:

Op dit terrein, gelegen ten noorden van de dorpskern, is tussen de Joodse begraafplaats en de provinciale weg een nieuwe algemene begraafplaats gepland. Hiertoe is de bermsloot langs de ventweg ten oosten van de provinciale weg aanmerkelijk verbreed en verdiept. In het oosttalud van deze sloot zijn door een 'in de archeologie geïnteresseerde voorbijganger' de resten van een houten put opgemerkt. Bij het uitgraven van deze waterput viel het oog van een voorbijkomende politiepatrouille op deze ongebruikelijke activiteit. Het feit werd doorgegeven aan de provincie Zuid-Holland, die op zijn beurt de afdeling Rijnstreek vroeg een nader onderzoek in te stellen.

Met drie man is de put ingemeten getracht de inhoud te bergen. Helaas was de put op een al betrekkelijk hoog niveau dermate watervoerend, dat een dikke, niet met de pomp te verwijderen, zandbrij ontstond. Hierdoor was het niet mogelijk de precieze onderconstructie van de put vast te stellen. Het betrof een uit loodrecht staande delen samengestelde rechthoekige put (buitenmaat 0,95 x 1,00 m). De planken varieerden in breedte tussen 21 en 27 cm, de dikte bedroeg rond 5,5 cm, van de lengte was (maximaal?) nog 1,20 m aanwezig. In de binnenhoeken van de put stonden standers (o.a. 12,3 x 11,5 cm en 15,2 x 7,4 cm), die door horizontale balkjes (4 x 11 cm en 4,5 x 14 cm), ingekast in de standers op 102 respectievelijk 90 cm onder het hoogst bewaarde punt van de put, uiteen gehouden werden. De eerste vinder meent onder de rechthoekige constructie een ronde vorm (uitgeholve boomstam?) waargenomen te hebben. Deze diepte was door de AWN niet meer te bereiken: de geroerde stort liet zich niet een tweede maal verwijderen. Uit de vulling van de bovenzijde van de waterput werd uitsluitend een hoeveelheid dierlijk bot (slachtafval) verzameld. Als overig materiaal werd hiertussen een brokje huttenleem en twee stukjes aangepunt hout gevonden. De eerste vinder voegt hier nog een fragment hertshoorn, stuk Romeinse dakpan, brok ijzererts en een leren kinderzooltje aan toe. Deze vondstcategorieën geven geen absoluut uitsluitend over de datering. Opvallend is het ontbreken van aardewerk binnen de put zelf. Wel werden naast de put, op de bovenzijde van het sloottalud en op een geplaveid parkeerplaatsje naast de ventweg, enige kleine fragmenten aardewerk aangetroffen. Dit bestond uit een scherfje Pingsdorf-aardewerk en een viertal stukjes kogelpot, waarvan één met een wafelstempel. Tezamen dateert dit uit de Volle Middeleeuwen (ca. 900-1250). De typerende vondstlocatie van het aardewerk lijken het vermoeden te rechtvaardigen, dat er bij of rond deze waterput eerdere niet geregistreerde zoekacties zijn geweest.

Selectie van foto's:

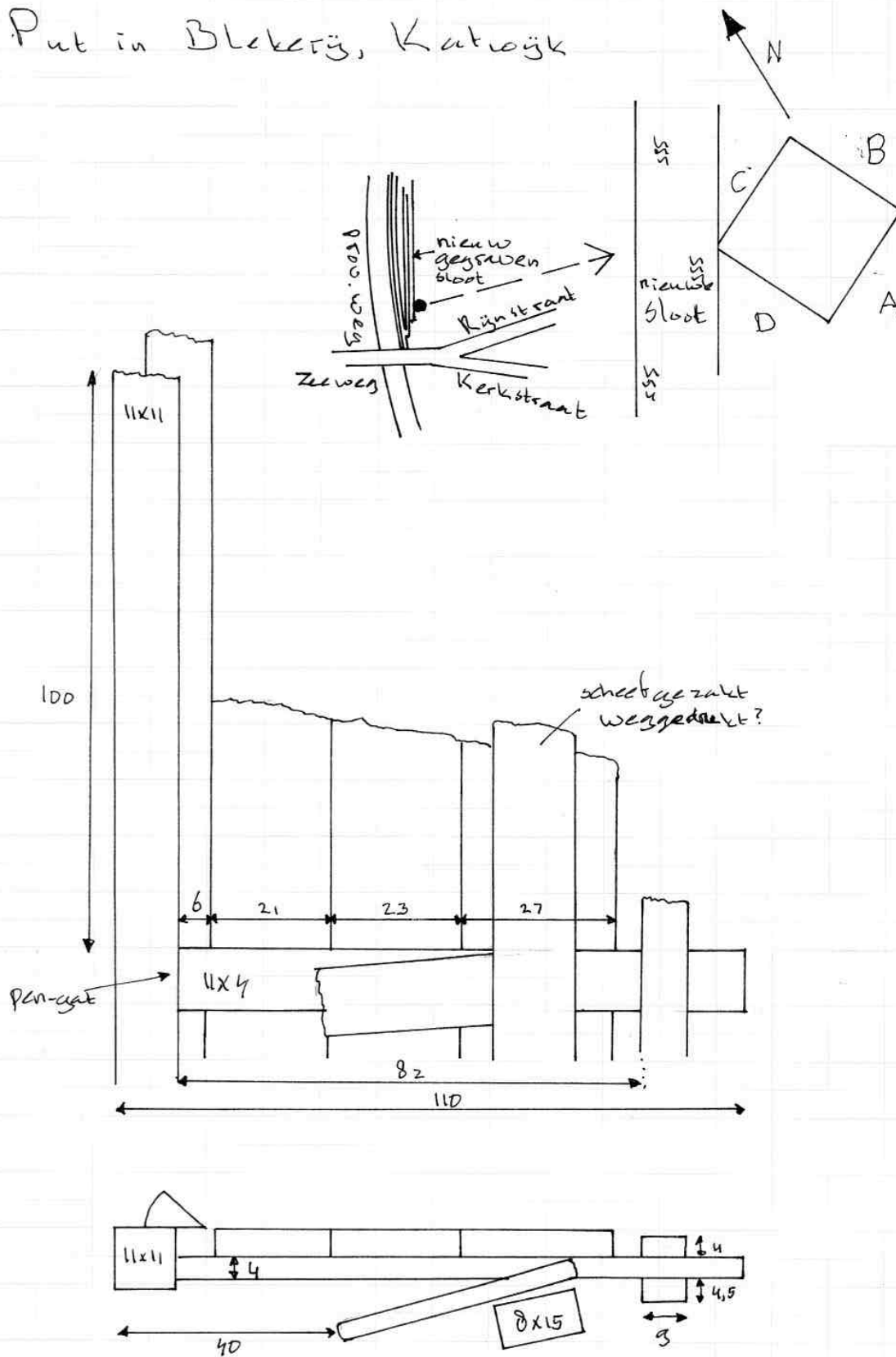


foto 1 wand C links, B rechts



foto 2 wand B

# Put in Blekerij, Katwijk

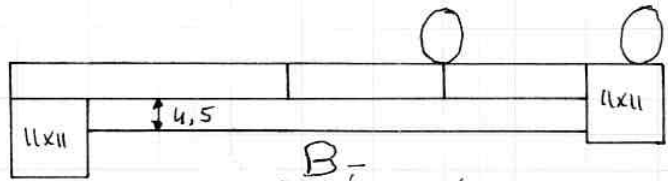
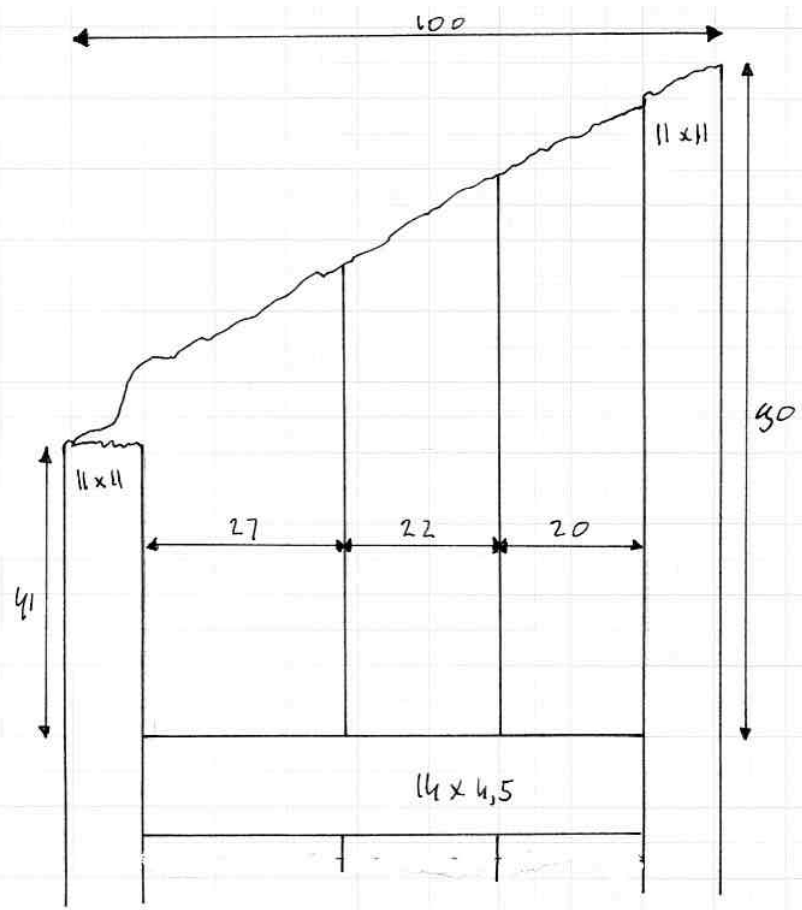


1:10

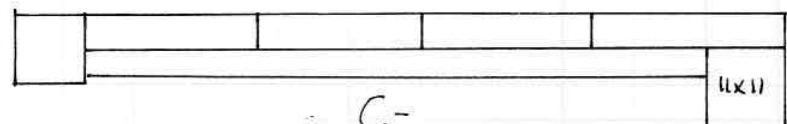
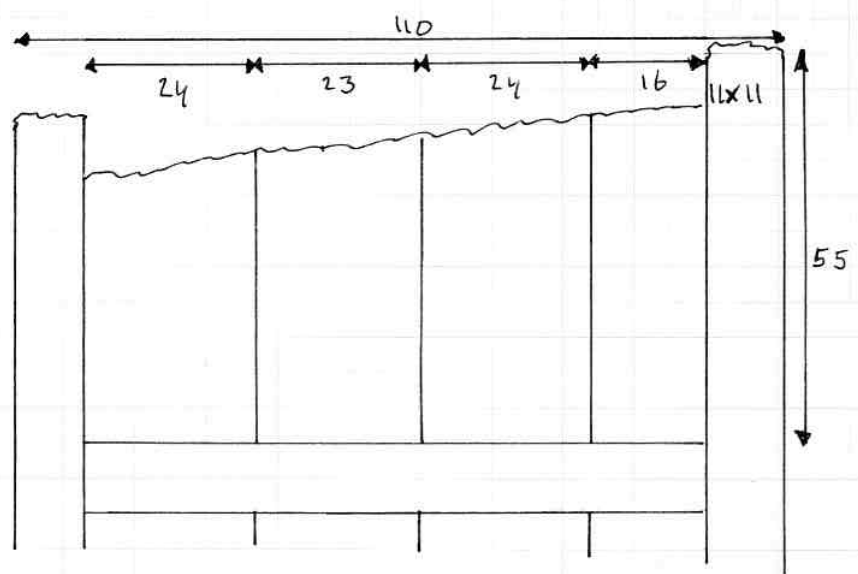
A-zijde

maten in cm

gezicht vanuit binnenzijde



B-zijde



C-zijde

