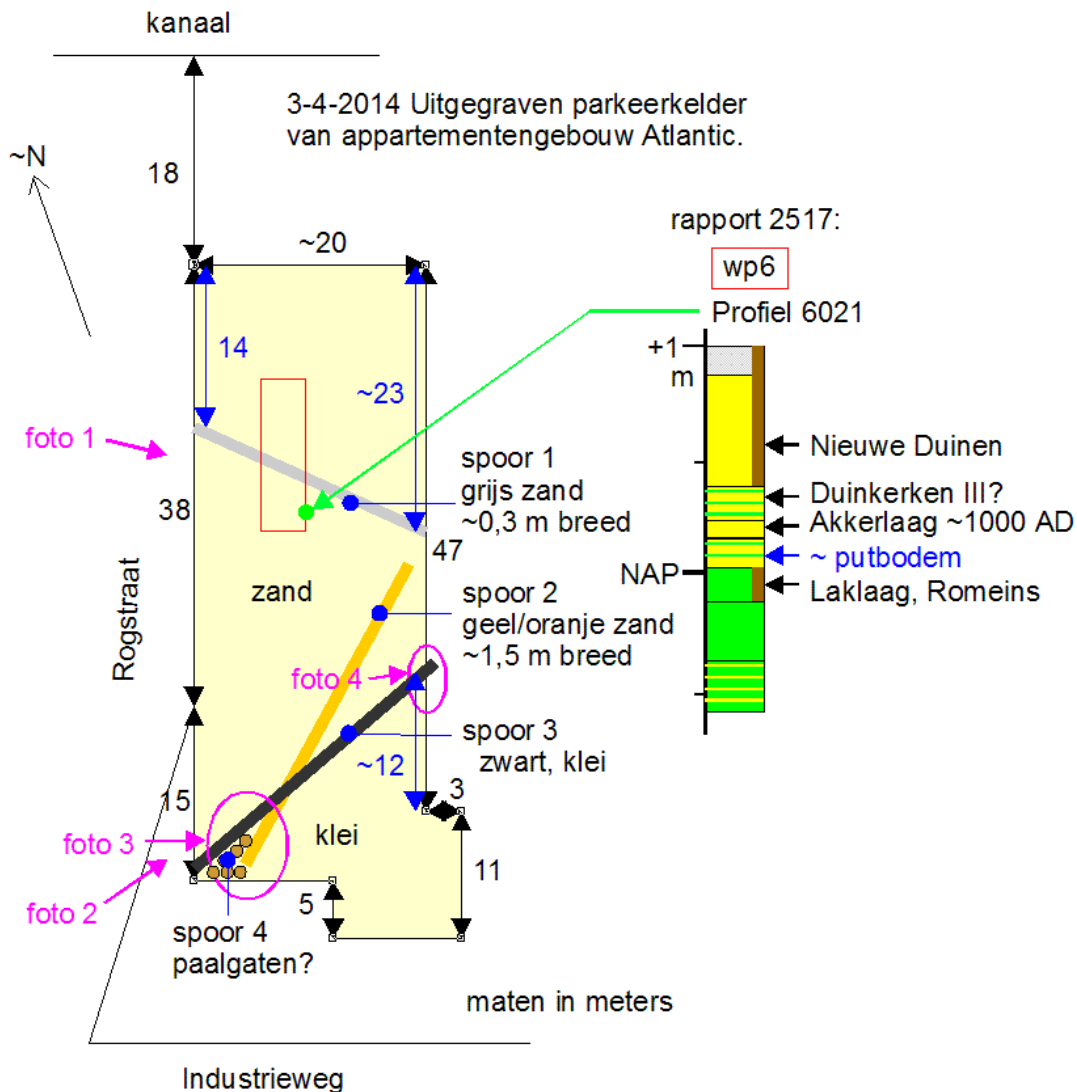


Van het appartementengebouw Atlantic, langs de Rogstraat, was de parkeerkelder uitgegraven, waarna greppels/sloten zichtbaar waren en misschien paalgaten. Op 3-4-2014 is provisorisch (van achter het hek) een schets en foto's gemaakt en globaal afstanden gemeten:



- Afstanden zijn gemeten met (grote meter-) stappen
- De NAP hoogte van het vlak was niet bekend, maar volgens RAAP rapport 2517 wp6 profielen zal het ongeveer 0,1 m +NAP zijn (in of vlak boven de Romeinse laklaag).¹

Conclusie

Spoor 1 komt overeen met S14 (wp6) in RAAP rapport 2517. Deze hangt aan een akkerlaag op 0,6-0,3 m +NAP. Deze laag is met één Pingsdorfscherf van 1075-1125 (vondst 6) gedateerd in de Middeleeuwen. De Pingsdorf-datum moet echter de uiterste datum zijn, want kort daarna is dit gebied overstoven door de Nieuwe Duinen tot circa 1,8 - 2,7 m +NAP.² Ook rekening houdend met de datering van spoor 3, is het mogelijk dat deze akker ook in de Vroege Middeleeuwen aanwezig was.

Spoor 2 staat loodrecht op spoor 1, ligt waarschijnlijk op dezelfde hoogte (er was geen doorsnede zichtbaar in de wand) en beide zijn met zand dichtgestoven. Waarschijnlijk behoren ze dus tot dezelfde percelering (al is spoor 1 veel smaller als spoor 2).

¹ K. Leijnse, *Plangebied Haven fase 3b, Gemeente Katwijk, Archeologisch vooronderzoek: een waarderend proefsleuvenonderzoek*, RAAP rapport 2517, 2012.

² D.Veelwaard, *Topographische kaart van de situatie der beide Catijken benoorden de Rijn, voorstellende het Project tot eene ontlasting van Rhijnlands Boezemwater in de Noordzee; enz. Bijlaage No 1, 1803.*

Spoor 3 ligt in het verlengde van S(10)7 (wp4) in IDDS rapport 1552, zonder datering.³ De sloot oversnijdt spoor 2 en ligt hoger (zie figuur 3), maar komt niet overeen met de 19e-eeuwse verkaveling. De opvulling met klei kan alleen afkomstig zijn van de 12e-eeuwse Duinkerken III overstroming. De sloot moet dus gegraven zijn nadat het gebied overstoven is door de Nieuwe Duinen, maar voor de Duinkerken III overstroming.




Foto 1 Spoor1



foto 2 Spoor 2 en 3

³ P.A. van den Bos, *Havengebied fase 3b, Katwijk, Archeologische opgraving en begeleiding*, IDDS rapport 1552, 2013.




foto 3 Spoor 4: paalgaten?



foto 4 Doorsnede spoor 3 in de oostelijke wand